



ព្រះរាជាណាចក្រកម្ពុជា

ជាតិ សាសនា ព្រះមហាក្សត្រ



ក្រសួងកសិកម្ម រុក្ខាប្រមាញ់ និង នេសាទ



លេខ...៦១២.....ប្រក.កសក

ប្រកាស

ស្តីពី

ការបង្កើត និង ការគ្រប់គ្រងតំបន់ព្រៃសហគមន៍ភ្នំខេត្តកែប

រដ្ឋមន្ត្រីក្រសួងកសិកម្ម រុក្ខាប្រមាញ់ និងនេសាទ

- បានឃើញរដ្ឋធម្មនុញ្ញនៃព្រះរាជាណាចក្រកម្ពុជា
- បានឃើញព្រះរាជក្រឹត្យលេខ នស/រកត/០៩០៨/១០៥៥ ចុះថ្ងៃទី២៥ ខែកញ្ញា ឆ្នាំ២០០៨ ស្តីពីការតែងតាំងរាជរដ្ឋាភិបាល នៃព្រះរាជាណាចក្រកម្ពុជា
- បានឃើញព្រះរាជក្រមលេខ ០២/នស/៩៤ ចុះថ្ងៃទី២០ ខែកក្កដា ឆ្នាំ១៩៩៤ ដែលប្រកាសឱ្យប្រើច្បាប់ស្តីពីការរៀបចំ និងការប្រព្រឹត្តទៅនៃគណៈរដ្ឋមន្ត្រី
- បានឃើញព្រះរាជក្រមលេខ នស/រកម/០១៩៦/១៣ ចុះថ្ងៃទី២២ ខែមករា ឆ្នាំ១៩៩៦ ដែលប្រកាសឱ្យប្រើច្បាប់ស្តីពីការបង្កើតក្រសួងកសិកម្ម រុក្ខាប្រមាញ់ និងនេសាទ
- បានឃើញព្រះរាជក្រមលេខ នស/រកម/០៨០២/០១៦ ចុះថ្ងៃទី៣១ ខែសីហា ឆ្នាំ២០០២ ដែលប្រកាសឱ្យប្រើច្បាប់ស្តីពីព្រៃឈើ
- បានឃើញអនុក្រឹត្យលេខ ១៧ អនក្រ.បក ចុះថ្ងៃទី០៧ ខែមេសា ឆ្នាំ២០០០ ស្តីពីការរៀបចំ និងការប្រព្រឹត្តទៅរបស់ក្រសួងកសិកម្ម រុក្ខាប្រមាញ់ និងនេសាទ
- បានឃើញអនុក្រឹត្យលេខ ១៨៨ អនក្រ.បក ចុះថ្ងៃទី១២ ខែវិច្ឆិកា ឆ្នាំ២០០៨ ស្តីពីការកែសម្រួលអគ្គនាយកដ្ឋាននៃក្រសួង ទៅជាអគ្គលេខាធិការដ្ឋាន ការដំឡើងរដ្ឋបាលព្រៃឈើ រដ្ឋបាលជលផល ឱ្យមានថ្នាក់ស្មើអគ្គនាយកដ្ឋាន ការដំឡើងនាយកដ្ឋានក្សេត្រសាស្ត្រ និងកែលំអដឹកសិកម្មឱ្យទៅជាអគ្គនាយកដ្ឋានកសិកម្ម និងការកែសម្រួលអគ្គនាយកដ្ឋានចំការកៅស៊ូទៅជាអគ្គនាយកដ្ឋានកៅស៊ូស្ថិតនៅក្រោមការគ្រប់គ្រងរបស់ក្រសួងកសិកម្ម រុក្ខាប្រមាញ់ និងនេសាទ
- បានឃើញអនុក្រឹត្យលេខ ៧៩ អនក្រ.បក ចុះថ្ងៃទី០២ ខែធ្នូ ឆ្នាំ២០០៣ ស្តីពីការគ្រប់គ្រងសហគមន៍ព្រៃឈើ
- បានឃើញប្រកាសលេខ ២១៩ ប្រក.កសក ចុះថ្ងៃទី២១ ខែកក្កដា ឆ្នាំ២០០៦ ស្តីពីគោលការណ៍ណែនាំអំពីសហគមន៍ព្រៃឈើ
- តាមសំណើរបស់ប្រតិភូរាជរដ្ឋាភិបាលទទួលបន្ទុកប្រធានរដ្ឋបាលព្រៃឈើ

សម្រេច

ប្រការ ១..

បង្កើតតំបន់ព្រៃសហគមន៍ក្នុងខេត្តកែបសម្រាប់ធ្វើការគ្រប់គ្រងប្រកបដោយនិរន្តរភាពតាមលក្ខណៈសហគមន៍ព្រៃឈើ ដែលមានទីតាំងស្ថិតនៅក្នុងផ្នែករដ្ឋបាលព្រៃឈើកែប នៃខណ្ឌរដ្ឋបាលព្រៃឈើកំពត ។

ប្រការ ២..

ការបង្កើតតំបន់ព្រៃសហគមន៍នេះមានគោលបំណង ៖

- គ្រប់គ្រង ប្រើប្រាស់ ការពារ ថែរក្សា អភិរក្សជីវចម្រុះ និងអភិវឌ្ឍព្រៃសហគមន៍ឲ្យមាននិរន្តរភាព
- ប្រើប្រាស់ផល អនុផលព្រៃឈើជាលក្ខណៈប្រពៃណីសម្រាប់ការរស់នៅ ទំនៀមទម្លាប់និងជំនឿសាសនា
- ទាញយកផល អនុផលព្រៃឈើ ស្របតាមលទ្ធភាពធនធាន និងសក្តានុពលព្រៃសហគមន៍
- គាំទ្រដល់គោលនយោបាយរបស់រាជរដ្ឋាភិបាលក្នុងការកាត់បន្ថយភាពក្រីក្រ ។

ប្រការ ៣..

តំបន់ព្រៃសហគមន៍ក្នុងខេត្តកែប នៃប្រកាសនេះមានមួយ (១) សហគមន៍ព្រៃឈើ ដែលមានផ្ទៃដីមួយកន្លែងសរុបចំនួន៥៨៣ (ប្រាំរយប៉ែតសិបបី) ហិកតា ដូចមានក្នុងផែនទីទីតាំងព្រៃសហគមន៍និងផែនទីព្រៃសហគមន៍នីមួយៗភ្ជាប់ជាឧបសម្ព័ន្ធ១នៃប្រកាសនេះ និងជាប្រព័ន្ធខ្សែព្រំបិទជិតកំណត់ដោយចំណុចគោល និងនិយាមកាដូចបានកំណត់ក្នុងឧបសម្ព័ន្ធ២នៃប្រកាសនេះ ។

ប្រការ ៤..

ដំណើរការរៀបចំ និងការប្រព្រឹត្តទៅនៃសហគមន៍ព្រៃឈើក្នុងតំបន់ព្រៃសហគមន៍នៃប្រកាសនេះ ត្រូវអនុវត្តតាមនីតិវិធីដូចបានកំណត់នៅក្នុងច្បាប់ស្តីពីព្រៃឈើ អនុក្រឹត្យស្តីពីការគ្រប់គ្រងសហគមន៍ព្រៃឈើ និងប្រកាសស្តីពីគោលការណ៍ណែនាំអំពីសហគមន៍ព្រៃឈើ ។

ប្រការ ៥..


ប្រកាស ឬសេចក្តីសម្រេចទាំងឡាយណាដែលមានខ្លឹមសារផ្ទុយនឹងប្រកាសនេះត្រូវទុកជានិរាករណ៍ ។

Handwritten mark

ប្រការ ៦..

អគ្គលេខាធិការ អគ្គាធិការ នាយកខុទ្ទកាល័យ ប្រធានរដ្ឋបាលព្រៃឈើ ប្រធាននាយកដ្ឋាន នីតិកម្មកសិកម្ម ប្រធាននាយកដ្ឋានផែនការនិងស្ថិតិ ប្រធានអង្គភាពក្រោមឱវាទក្រសួងកសិកម្ម រុក្ខាប្រមាញ់ និងនេសាទ ដែលពាក់ព័ន្ធនឹងប្រធានមន្ទីរកសិកម្មខេត្តកែប ត្រូវអនុវត្តប្រកាសនេះតាម ភារកិច្ចរៀងៗខ្លួនចាប់ពីថ្ងៃចុះហត្ថលេខាតទៅ ។

រាជធានីភ្នំពេញ ថ្ងៃទី ១៥ ខែ ធ្នូ ឆ្នាំ ២០១១



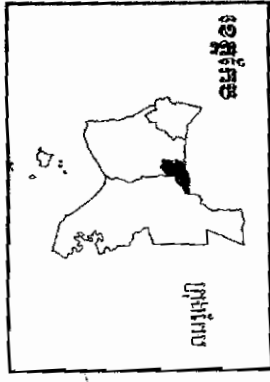
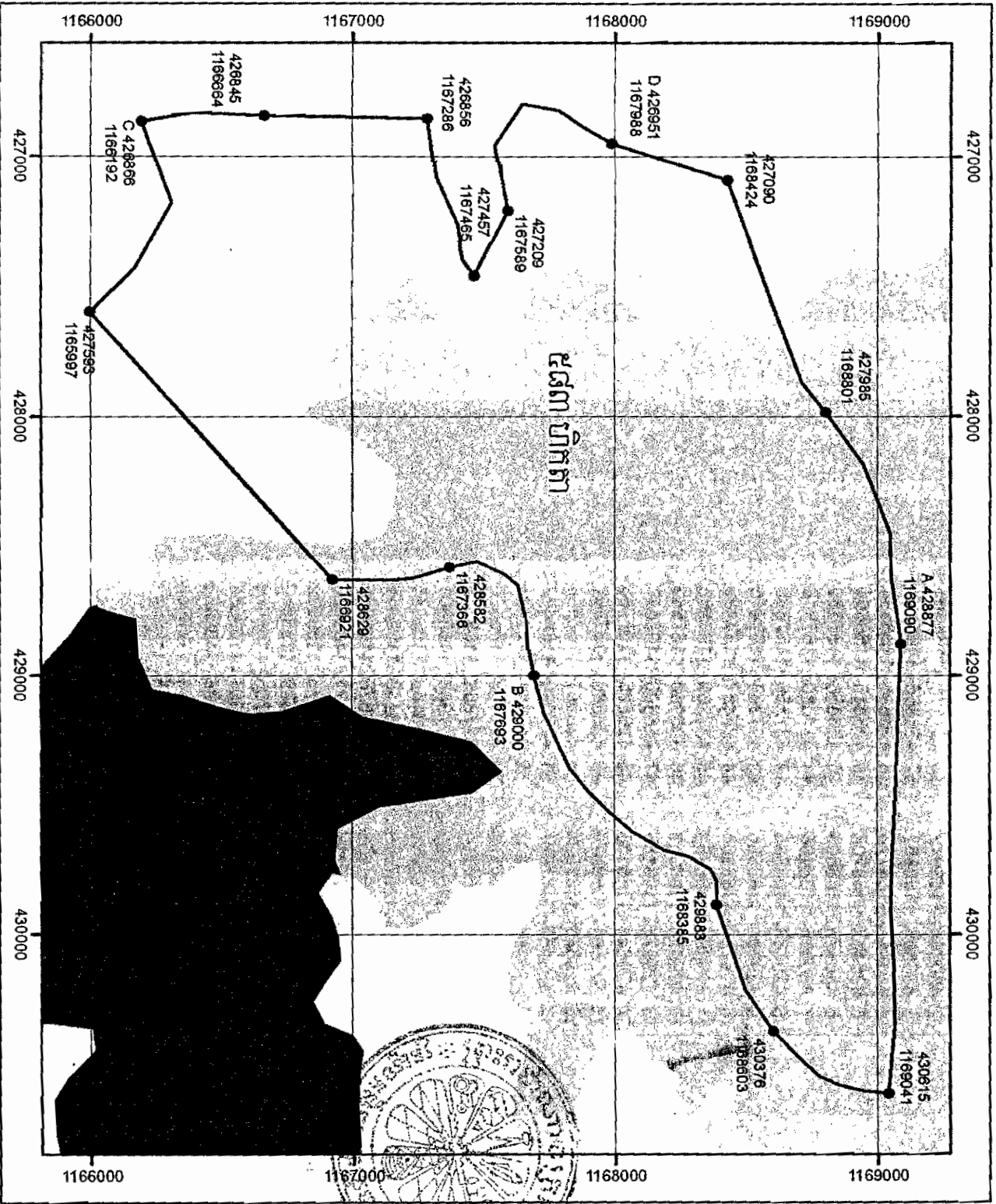
ជំនុំ.លាវន

កន្លែងទទួល

- ក្រសួងព្រះបរមរាជវាំង
 - អគ្គលេខាធិការដ្ឋានព្រៃឈើ
 - អគ្គលេខាធិការដ្ឋានរដ្ឋសភា
 - ទីស្តីការគណៈរដ្ឋមន្ត្រី
 - ក្រសួងមហាផ្ទៃ
 - ក្រសួងការពារជាតិ
 - ក្រសួងសេដ្ឋកិច្ច និងហិរញ្ញវត្ថុ
 - ក្រសួងរៀបចំដែនដី នគរូបនីយកម្ម និងសំណង់
 - ក្រសួងបរិស្ថាន
 - សាលាខេត្តកែប
 - ដូចប្រការ ៦
- ឯកសារ-កាលប្បវត្តិ

02/11

ផែនទីសម្រាប់សហគមន៍ ដីឯកាសម្រាប់ សង្កាត់ស្រែងី ក្រុងខេត្តកម្ពុជា ខេត្តកែប
Darnak Chang Eu Forest Community Prey Thom Commune, Kep District Kep Province



- សញ្ញាសង្គ្រោះ**
- ទីតាំងអូរ
 - ទីតាំងប្រាសាទប្រាសាទសហគមន៍
 - ផ្លូវថ្នល់
 - ផ្លូវ
 - ព្រំប្រទល់សហគមន៍
- គម្របព្រៃឈើឆ្នាំ ២០០២**
- ព្រៃស្រោង
 - ព្រៃពាក់កណ្តាលស្រោង
 - ព្រៃពេជ្រ
 - ព្រៃផ្លូវថ្នល់
- ដីគ្មានគម្របព្រៃ**

Coordinate Systems
 Zone: 48P
 Projection: UTM
 Map Datum: Indian 60

មាត្រដ្ឋាន 1:22,000

0 500 1,000
 Meters

ឧបសម្ព័ន្ធ ២ ៖ រដ្ឋប្រកាសលេខ ១៦១ ខ.ប.ប. ថ្ងៃទី ១៩ ខែ កញ្ញា ឆ្នាំ ២០១១

ទីតាំងព្រៃសហគមន៍ក្នុងខេត្តកែប

លរ	ឈ្មោះសហគមន៍ ព្រៃឈើ	ផ្ទៃដី (ហិកតា)	ចំណុចនិយាមកា ទីតាំងព្រៃសហគមន៍				ចំនួន ភូមិ	ឈ្មោះ ឃុំ	ឈ្មោះ ស្រុក	ផ្ទៃកម្រិត ព្រៃឈើ
១	ដំណាក់ចង្កើរ	៥៨៣	A428877-1169090 430605-1168942 430583-1168852 430547-1168778 430487-1168708 430376-1168603 430215-1168498 429883-1168385 429791-1168385 429749-1168365 429698-1168282 429690-1168253 429673-1168188 429644-1168138 429604-1168070 429541-1167994 429455-1167907	428652-1167628 428610-1167579 428560-1167473 428582-1167366 428625-1167229 428633-1167146 428632-1167111 428629-1166921 427598-1166000 427595-1165998 427593-1165997 427430-1166164 429278-1167790 429148-1167731 B429000-1167693 428885-1167672 428785-1167658	427176-1166307 C426866-1166192 426835-1166394 426845-1166664 426856-1167286 427080-1167316 427258-1167396 427394-1167419 427457-1167465 427209-1167589 426960-1167542 426800-1167647 426825-1167788 426889-1167882 D426951-1167988 427090-1168424	427601-1168613 427758-1168670 427869-1168712 427985-1168801 428188-1168945 428449-1169046 428626-1169052 430615-1169041 429175-1169078 429429-1169069 429706-1169055 429904-1169051 430096-1169062 430341-1169068 430615-1169041 429358-1167831	១	ព្រៃធំ	កែប	កែប
សរុប		៥៨៣				១	០១	០១	០១	

