



ព្រះរាជាណាចក្រកម្ពុជា

ជាតិ សាសនា ព្រះមហាក្សត្រ



ក្រសួងកសិកម្ម រុក្ខាប្រមាញ់ និង នេសាទ



លេខ...១១០.....ប្រក.កសក

ប្រកាស

ស្តីពី

ការបង្កើត និង ការគ្រប់គ្រងតំបន់ព្រៃសហគមន៍ក្នុងខេត្តកំពត

រដ្ឋមន្ត្រីក្រសួងកសិកម្ម រុក្ខាប្រមាញ់ និងនេសាទ

- បានឃើញរដ្ឋធម្មនុញ្ញនៃព្រះរាជាណាចក្រកម្ពុជា
- បានឃើញព្រះរាជក្រឹត្យលេខ នស/រកត/០៩០៨/១០៥៥ ចុះថ្ងៃទី២៥ ខែកញ្ញា ឆ្នាំ២០០៨ ស្តីពីការតែងតាំងរាជរដ្ឋាភិបាល នៃព្រះរាជាណាចក្រកម្ពុជា
- បានឃើញព្រះរាជក្រមលេខ ០២/នស/៩៤ ចុះថ្ងៃទី២០ ខែកក្កដា ឆ្នាំ១៩៩៤ ដែលប្រកាសឱ្យប្រើច្បាប់ស្តីពីការរៀបចំ និងការប្រព្រឹត្តទៅនៃគណៈរដ្ឋមន្ត្រី
- បានឃើញព្រះរាជក្រមលេខ នស/រកម/០១៩៦/១៣ ចុះថ្ងៃទី២៤ ខែមករា ឆ្នាំ១៩៩៦ ដែលប្រកាសឱ្យប្រើច្បាប់ស្តីពីការបង្កើតក្រសួងកសិកម្ម រុក្ខាប្រមាញ់ និងនេសាទ
- បានឃើញព្រះរាជក្រមលេខ នស/រកម/០៨០២/០១៦ ចុះថ្ងៃទី៣១ ខែសីហា ឆ្នាំ២០០២ ដែលប្រកាសឱ្យប្រើច្បាប់ស្តីពីព្រៃឈើ
- បានឃើញអនុក្រឹត្យលេខ ១៧ អនក្រ.បក ចុះថ្ងៃទី០៧ ខែមេសា ឆ្នាំ២០០០ ស្តីពីការរៀបចំ និងការប្រព្រឹត្តទៅរបស់ក្រសួងកសិកម្ម រុក្ខាប្រមាញ់ និងនេសាទ
- បានឃើញអនុក្រឹត្យលេខ ១៨៨ អនក្រ.បក ចុះថ្ងៃទី១៤ ខែវិច្ឆិកា ឆ្នាំ២០០៨ ស្តីពីការកែសម្រួលអគ្គនាយកដ្ឋាននៃក្រសួង ទៅជាអគ្គលេខាធិការដ្ឋាន ការដំឡើងរដ្ឋបាលព្រៃឈើ រដ្ឋបាលជលផល ឱ្យមានថ្នាក់ស្មើអគ្គនាយកដ្ឋាន ការដំឡើងនាយកដ្ឋានក្សេត្រសាស្ត្រ និងកែលំអដឹកសិកម្មឱ្យទៅជាអគ្គនាយកដ្ឋានកសិកម្ម និងការកែសម្រួលអគ្គនាយកដ្ឋានចំការកៅស៊ូទៅជាអគ្គនាយកដ្ឋានកៅស៊ូស្ថិតនៅក្រោមការគ្រប់គ្រងរបស់ក្រសួងកសិកម្ម រុក្ខាប្រមាញ់ និងនេសាទ
- បានឃើញអនុក្រឹត្យលេខ ៧៩ អនក្រ.បក ចុះថ្ងៃទី០២ ខែធ្នូ ឆ្នាំ២០០៣ ស្តីពីការគ្រប់គ្រងសហគមន៍ព្រៃឈើ
- បានឃើញប្រកាសលេខ ២១៩ ប្រក.កសក ចុះថ្ងៃទី២១ ខែកក្កដា ឆ្នាំ២០០៦ ស្តីពីគោលការណ៍ណែនាំអំពីសហគមន៍ព្រៃឈើ
- តាមសំណើរបស់ប្រតិភូរាជរដ្ឋាភិបាលទទួលបន្ទុកប្រធានរដ្ឋបាលព្រៃឈើ

សម្រេច

ប្រការ ១..

បង្កើតតំបន់ព្រៃសហគមន៍ក្នុងខេត្តកំពតសម្រាប់ធ្វើការគ្រប់គ្រងប្រកបដោយនិរន្តរភាព
តាមលក្ខណៈសហគមន៍ព្រៃឈើ ដែលមានទីតាំងស្ថិតនៅក្នុងខណ្ឌរដ្ឋបាលព្រៃឈើកំពត ។

ប្រការ ២..

ការបង្កើតតំបន់ព្រៃសហគមន៍នេះមានគោលបំណង ៖

- គ្រប់គ្រង ប្រើប្រាស់ ការពារ ថែរក្សា អភិរក្សជីវចម្រុះនិងអភិវឌ្ឍព្រៃសហគមន៍ឲ្យមាន
និរន្តរភាព
- ប្រើប្រាស់ផល អនុផលព្រៃឈើជាលក្ខណៈប្រពៃណីសម្រាប់ការរស់នៅ ទំនៀមទម្លាប់និង
ជំនឿសាសនា
- ទាញយកផល អនុផលព្រៃឈើ ស្របតាមលទ្ធភាពធនធាននិងសក្តានុពលព្រៃសហគមន៍
- គាំទ្រដល់គោលនយោបាយរបស់រាជរដ្ឋាភិបាលក្នុងការកាត់បន្ថយភាពក្រីក្រ ។

ប្រការ ៣..

តំបន់ព្រៃសហគមន៍ក្នុងខេត្តកំពត នៃប្រកាសនេះមានបួន(២) សហគមន៍ព្រៃឈើ ចែកចេញ
ជាបួនកន្លែងដែលមានផ្ទៃដីសរុបចំនួន១៩៣៦ (មួយពាន់ប្រាំបួនរយសាមសិបប្រាំមួយ)ហិកតា
ដូចមានក្នុងផែនទីទីតាំងព្រៃសហគមន៍ និងផែនទីព្រៃសហគមន៍នីមួយៗភ្ជាប់ជាឧបសម្ព័ន្ធ១នៃ
ប្រកាសនេះនិងជាប្រព័ន្ធខ្សែព្រំបិទជិតកំណត់ដោយចំណុចគោលនិងនិយាមកាដូចបានកំណត់ក្នុង
ឧបសម្ព័ន្ធ២នៃប្រកាសនេះ ។

ប្រការ ៤..

ដំណើរការរៀបចំនិងការប្រព្រឹត្តទៅនៃសហគមន៍ព្រៃឈើក្នុងតំបន់ព្រៃសហគមន៍នៃប្រកាស
នេះ ត្រូវអនុវត្តតាមនីតិវិធីដូចបានកំណត់នៅក្នុងច្បាប់ស្តីពីព្រៃឈើ អនុក្រឹត្យស្តីពីការគ្រប់គ្រង
សហគមន៍ព្រៃឈើ និងប្រកាសស្តីពីគោលការណ៍ណែនាំអំពីសហគមន៍ព្រៃឈើ ។

ប្រការ ៥..

ប្រកាស ឬសេចក្តីសម្រេចទាំងឡាយណាដែលមានខ្លឹមសារផ្ទុយនឹងប្រកាសនេះត្រូវទុកជា
និរាករណ៍ ។

Handwritten signature or mark

ប្រការ ៦..

អគ្គលេខាធិការ អគ្គាធិការ នាយកខុទ្ទកាល័យ ប្រធានរដ្ឋបាលព្រៃឈើ ប្រធាននាយកដ្ឋាន
នីតិកម្មកសិកម្ម ប្រធាននាយកដ្ឋានផែនការនិងស្ថិតិ ប្រធានអង្គភាពក្រោមឱវាទក្រសួងកសិកម្ម
រុក្ខាប្រមាញ់ និងនេសាទ ដែលពាក់ព័ន្ធនឹងប្រធានមន្ទីរកសិកម្មខេត្តកំពត ត្រូវអនុវត្តប្រកាសនេះ
តាមការកិច្ចរៀនរៀនចាប់ពីថ្ងៃចុះហត្ថលេខាតទៅ ។

រាជធានីភ្នំពេញ ថ្ងៃទី ០៥ ខែ ធ្នូ ឆ្នាំ ២០១១



ឯកសារ

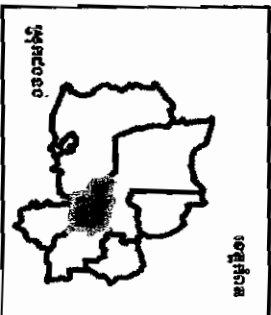
កន្លែងទទួល

- ក្រសួងព្រះបរមរាជវាំង
- អគ្គលេខាធិការដ្ឋានព្រឹទ្ធសភា
- អគ្គលេខាធិការដ្ឋានរដ្ឋសភា
- ទីស្តីការគណៈរដ្ឋមន្ត្រី
- ក្រសួងមហាផ្ទៃ
- ក្រសួងការពារជាតិ
- ក្រសួងសេដ្ឋកិច្ច និងហិរញ្ញវត្ថុ
- ក្រសួងរៀបចំដែនដី នគរូបនីយកម្ម និងសំណង់
- ក្រសួងបរិស្ថាន
- សាលាខេត្តកំពត
- ដូចប្រការ ៦
- ឯកសារ-កាលប្បវត្តិ

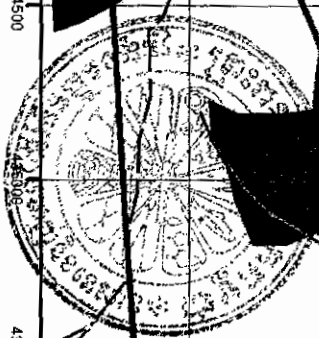
Handwritten mark or signature at the bottom right corner.

ផែនទីទ្រទ្រង់សហគមន៍ស្តីពីទំនើប ឃុំច្រូងតាខាងក្រុង ស្រុកដំរង់ ខេត្តកំពត

Phnom Toteb Forestry Community Mapping Srea Chea Khang Tboung Commune, Dang Tong District Kampot Province.



ស្រែចម្ការ ហ៊ុកតា



ប្រព័ន្ធនិរ្នាប័ត្រ

Coordinate Systems
 Zone: 48P
 Projection: UTM
 Map Datum: Indian 1960

មា្រក្រាប ១:២១,០០០

0 500
 Meters

សញ្ញាសម្គាល់


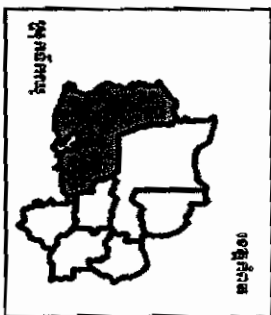
- ទីលានកសិកម្ម
- ~ ព្រំប្រទល់ភ្នំ
- ~ ព្រំប្រទល់ស្រែ
- ~ ព្រំប្រទល់ស្រុក
- ~ ដី
- ~ ដីស្រែ
- ព្រំប្រទល់ស្រែចម្ការ
- ព្រំប្រទល់ស្រែចម្ការ បាត់
- ព្រំប្រទល់ស្រែ
- ព្រំប្រទល់ស្រែចម្ការ
- ព្រំប្រទល់ស្រែ
- ព្រំប្រទល់ស្រែ

ព្រំប្រទល់ស្រែ

12

ផែនទីប្រទេសកម្ពុជា ផ្នែកខេត្តកំពត ឃុំត្រពាំង ឃុំត្រពាំង ឃុំត្រពាំង ឃុំត្រពាំង ខេត្តកំពត

Phnom Chup Kangkep Forest Community Mapping Prey Khmum Commune Teuk Chhou District Kampot Province.



ផែន ប្រទេស

D 412110
1183700

412214
1183261

សញ្ញាសម្គាល់

- ភ្នំបាណ្ឌវ ប្រទេសកម្ពុជា
- ~ ព្រំប្រទល់ប្រទេស
- ~ ព្រំប្រទល់ស្រុក
- ~ ព្រំប្រទល់ខេត្ត
- ~ ផ្លូវ
- ~ ផ្លូវថ្នល់
- ព្រំប្រទល់ក្រសួងកសិកម្ម រុក្ខាប្រមាញ់ និងនេសាទ
- ព្រំប្រទល់ឃុំ ២០០២
- ព្រំប្រទល់ក្រសួង
- ព្រំប្រទល់ស្រុក
- ព្រំប្រទល់ខេត្ត
- ព្រំប្រទល់ប្រទេស
- ព្រំប្រទល់ស្រុក
- ព្រំប្រទល់ខេត្ត
- ព្រំប្រទល់ប្រទេស

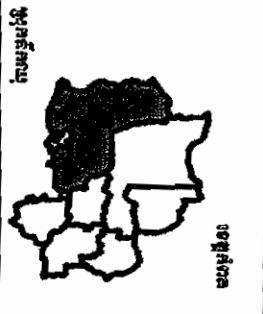
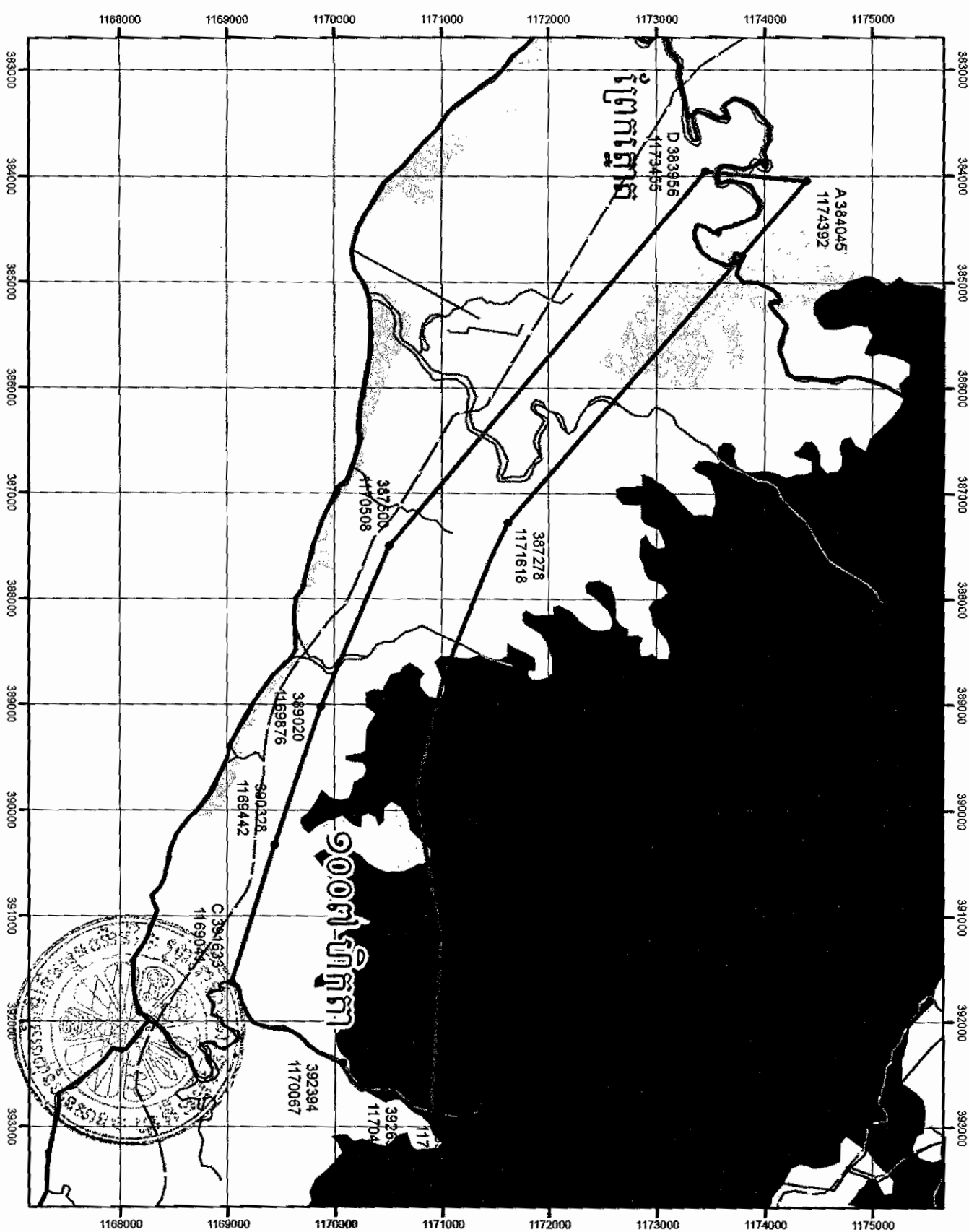
Coordinate Systems
Zone: 48P
Projection: UTM
Map Datum: Indan 1960

ទ្រឹស្តីប្រទេស 1:10,000

0 200 Meters

ផែនទីទ្រូកសហគមន៍ទ្រូកស្នួរ ឃុំទ្រូកស្នួរ ស្រុកស្នួរ ខេត្តកំពត

Prek Thnaot Forest Community Mapping Prek Thnaot Commune Teuk Chhou District Kampot Province.



- សញ្ញាសញ្ញា**
- ឃុំទ្រូកស្នួរ
 - ~ ព្រំប្រទល់ខេត្ត
 - ~ ព្រំប្រទល់ស្រុក
 - ~ ព្រំប្រទល់ឃុំ
 - ~ ផ្លូវជាតិ
 - ~ ផ្លូវ
 - ព្រំប្រទល់សហគមន៍
 - ព្រំប្រទល់ភូមិ
 - ព្រំប្រទល់ក្រុមប្រឹក្សាភិបាល
 - ព្រំប្រទល់ស្រុក
 - ព្រំប្រទល់ខេត្ត
 - ព្រំប្រទល់ប្រទេស

Coordinate Systems
 Zone: 48P
 Projection: UTM
 Map Datum: Indian 1960

ស្រទាប់ 1:50,000

0 1,000 Meters

ឧបសម្ព័ន្ធ ២ ៖ ប្រាប់ប្រកាសលេខ ១១១ ៖ ជ្រក... កណ្ត... ចុះថ្ងៃទី ១៤ ខែ ធ្នូ ឆ្នាំ ២០១១

ទីតាំងព្រៃសហគមន៍ក្នុងខេត្តកំពត

លរ	ឈ្មោះសហគមន៍ ព្រៃឈើ	ផ្ទៃដី (ហិកតា)	ចំណុចនិយាមកា ទីតាំងព្រៃសហគមន៍				ចំនួន ភូមិ	ឈ្មោះ ឃុំ	ឈ្មោះ ស្រុក	ផ្នែករដ្ឋបាល ព្រៃឈើ
១	ភ្នំទទឹង	៧២៣	433162-1174803 433146-1174799 432947-1174766 432824-1174748 432581-1174693 A43771-1177977 431665-1177013	431901-1177717 432080-1177580 432404-1177554 432742-1177686 432991-1177788 433563-1177962 B434890-1175467	434272-1177146 434241-1176971 434158-1176936 434109-1176763 434765-1176504 435075-1176072 C432499-1174674	434586-1175360 434184-1175189 433802-1174998 433196-1174861 433162-1174803 431979-1177152 D431576-1177644	៣	ស្រែវាខាងត្បូង	ជងទង់	កែប
២	ភ្នំគបជួង	១២១	423556-1186283 423573-1186067 423615-1185905 423646-1185547 A422930-1185905 423719-1185388 423753-1185288 423792-1185177 423854-1185051 423211-1186563 423295-1186488 423420-1186466	423892-1184944 423871-1184846 423845-1184750 423831-1184655 423791-1184559 423701-1184429 B423772-1185496 423547-1184465 423005-1185695 C423613-1184399 D422935-1185805 423556-1186283	423493-1184533 423447-1184618 423385-1184702 423342-1184796 423340-1184937 423297-1185038 423280-1185145 423248-1185260 423214-1185354 423105-1185626 423115-1186606 423493-1186384	422940-1185999 422964-1186103 422927-1186208 422860-1186285 422830-1186379 422789-1186463 422764-1186571 422760-1186671 422830-1186717 422933-1186690 423029-1186659	១	ព្រៃជួង	ទឹកឈូ	កែប
៣	ប្រោះកង្កែប	៧៥	A412461-1183809 412672-1183754 412905-1183761 412461-1183809	B413878-1182457 413457-1182727 413201-1182926 D412110-1183734	413217-1183268 413073-1183104 413044-1182963	412804-1182961 C412409-1182998 412214-1183261	២	ព្រៃឃុំ	ទឹកឈូ	កែប



Handwritten mark or signature.

លរ	ឈ្មោះសហគមន៍ ព្រៃឈើ	ផ្ទៃដី (ហិកតា)	ចំណុចនិយាមកា ទីតាំងព្រៃសហគមន៍				ចំនួន ភូមិ	ឈ្មោះ ឃុំ	ឈ្មោះ ស្រុក	ផ្នែករដ្ឋបាល ព្រៃឈើ
៤	ព្រៃកន្តោត	១.០០៧	388712-1171031 389846-1170748 391192-1170994 A384045-1174392 392836-1170831 392796-1170722 392754-1170663 392696-1170607 392664-1170576 392635-1170456	392652-1170242 392574-1170158 392488-1170123 392394-1170067 392341-1169969 392297-1169854 392231-1169754 392146-1169680 392099-1169610 392652-1170347	392057-1169525 392060-1169412 392050-1169358 392023-1169269 391996-1169233 391925-1169185 391818-1169136 391772-1169122 391709-1169119 391661-1169100	390328-1169442 389020-1169876 387500-1170508 B392841-1170898 C391633-1169041 387278-1171618 387600-1171464 388712-1171031 D383956-1173455	៤	ព្រៃកន្តោត	ទឹកល្អ	កែប
សរុប		១.៧៣៦				១០	០៤	០២	០១	

✓

